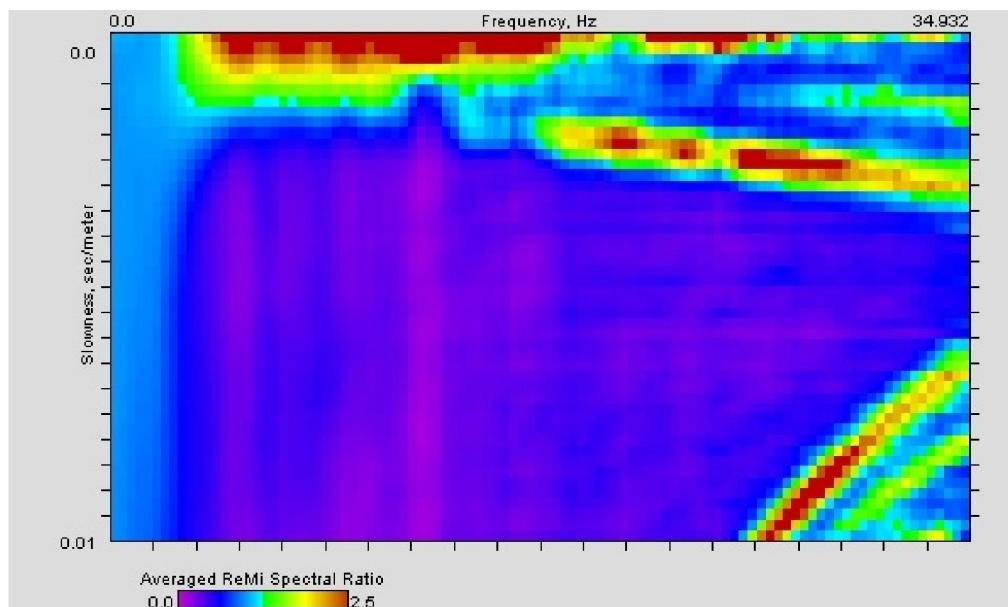


# MISURA DI VELOCITA' DELLE ONDE S CON TECNICA REMI

**RM\_14**

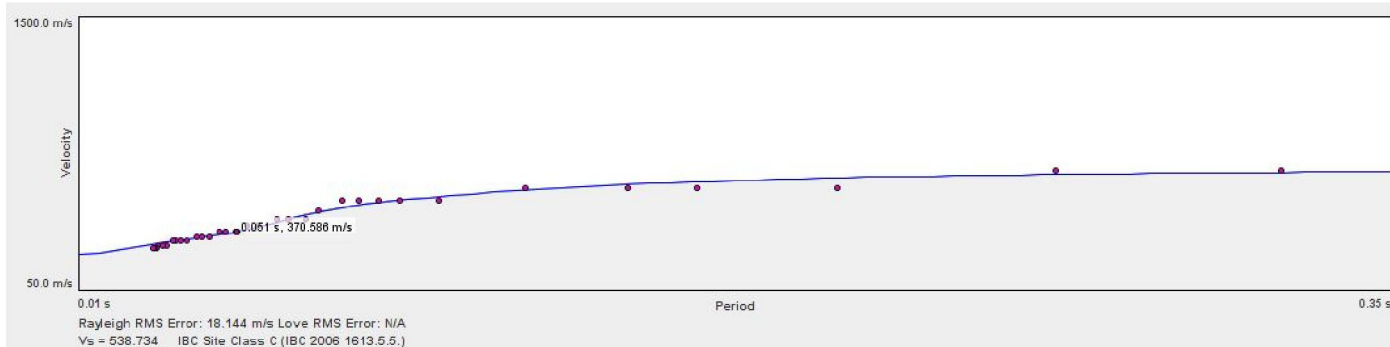
Codice SoftMS

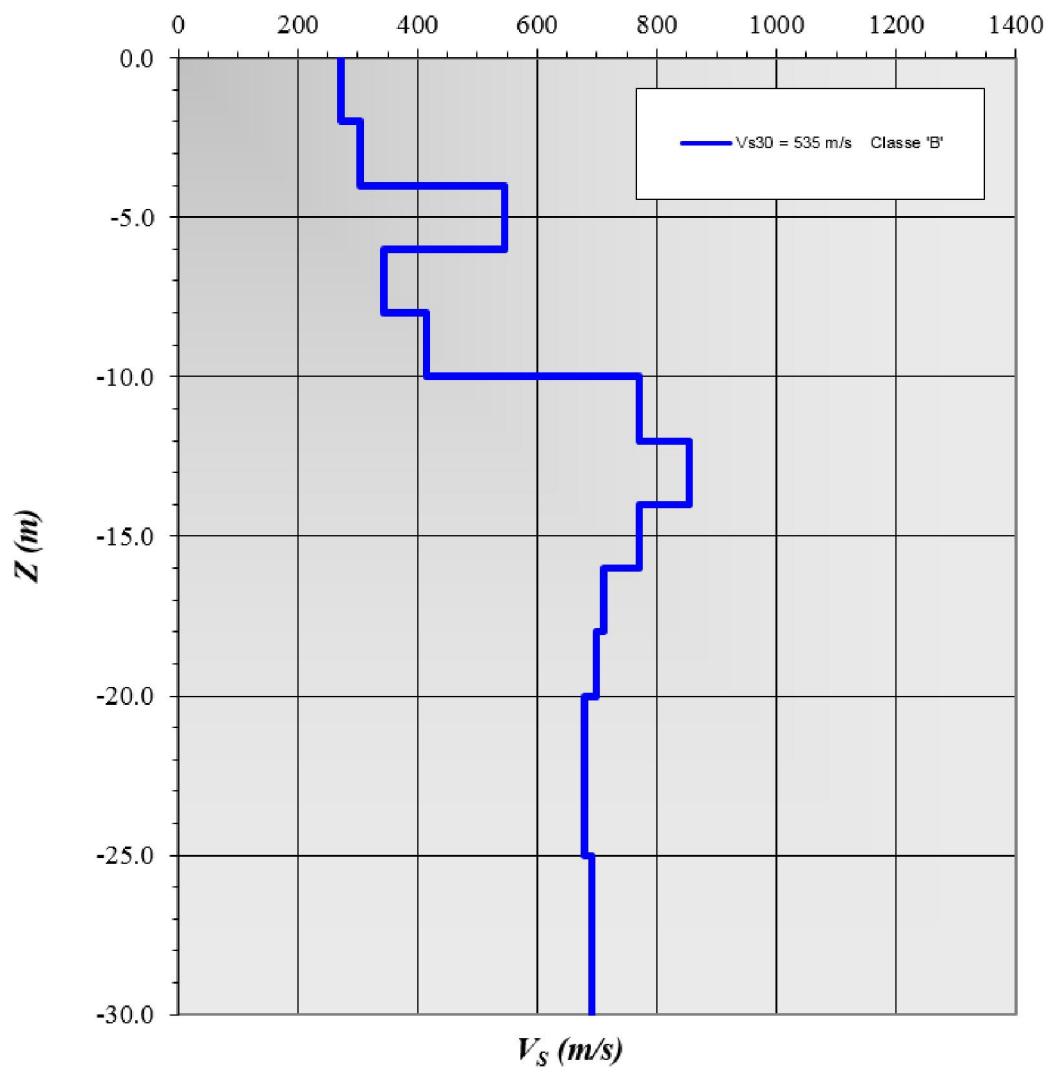
026093L32REMI32

SPETTRO  $p-f$ **DATI STAZIONE**

COMUNE	VOLPAGO DEL MONTELLO
CODICE STAZIONE	RM_14
WGS 84 UTM 33 NORD	5070125.809
WGS 84 UTM 33 EST	277607.958
QUOTA PIANO CAMPAGNA	70 m s.l.m.
VS <sub>30</sub> E CATEGORIA DI SOTTOSUOLO	535 - classe "B"
ANNO E MESE DI MISURA	2015/10

## CURVA DI DISPERSIONE



LOG VERTICALE DI  $V_{s30}$ *Stazione RM-14*

FOTO



ESTRATTO C.T.R.

